

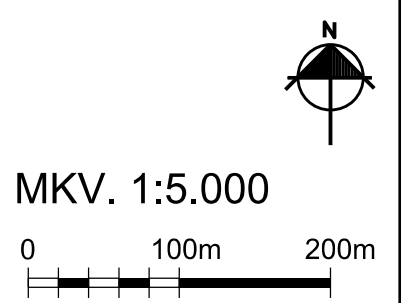
Aðalskipulag Reykhólahrepps, (tillaga að breytingu)


- SKÝRINGAR
- Vestfjarðavegur
 - Fylling
 - Skering
 - Áningastaður
 - Námur
 - Svæði á náttúruminjasrá
 - Fríðlýst svæði
 - Fornleifar
 - Sveitarfélagsmörk
 - Deiliskipulagsmörk


Deiliskipulag þetta sem fengið hefur meðferð í samræmi við ákvæði 41. gr. skipulagslaga nr. 123/2010 var samþykkt í skipulags-, bygginga- og hafnarnefnd þann ____ 20__ og í sveitarstjórn þann ____ 20__.

Tillagan var auglýst frá ____ 20__ með athugasemdafresti til ____ 20__.

Auglýsing um gildistöku deiliskipulagsins var birt í B-deild Stjórnartíðinda þann ____ 20__.



**REYKHÓLAHREPPUR**
MAHUTÍÐIÐ 54 REYKHÓLUM

**LANDMÓTUN** • HAMRABÓ 12 • 200 KÓPAVOGUR • SMÍÐ: 575 5300 • FAX: 554 5380 • NETFANG: landmotun@landmotun.is

VESTFJARÐARVEGUR (60)
TILLAGA AÐ DEILISKIPULAGI, LITLANES

DEILISKIPULAG - SKIPULAGSUPPRÁTTUR	SKIPULAGSYPLÖG TEKNAÐRMO SAMÞYKKT
KVARNI: 1:5.000	KÓPAVOGUR
VERKNR.	TEKNA. NR.
4502-SA	DO03

