

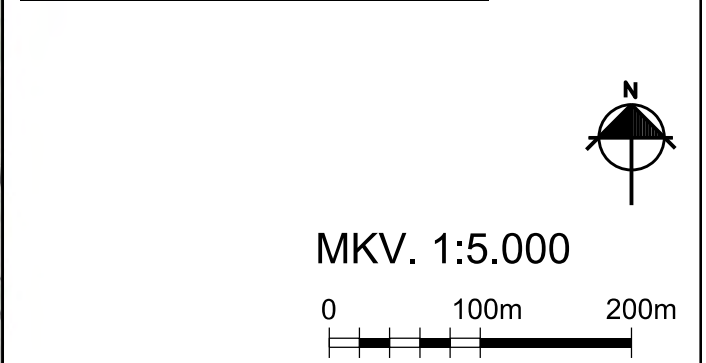
Aðalskipulag Reykhólahrepps, (tillaga að breytingu).


- SKÝRINGAR
- Vestfjarðavegur
 - Brú
 - Fylling
 - Skering
 - Námur
 - Svæði á náttúruminjasrá
 - Friðlýst svæði
 - Fornleifar
 - Birkikjarr
 - Sveitarfélagsmörk
 - Deiliskipulagsmörk
 - Núverandi vegur (til skýringar)


Deiliskipulag þetta sem fengið hefur meðferð í samræmi við ákvæði 41. gr. skipulagslaga nr. 123/2010 var samþykkt í skipulags-, bygginga- og hafnarnefnd þann ____ 20__ og í sveitarstjórn þann ____ 20__.

Tillagan var auglýst frá ____ 20__ með athugasemdafresti til ____ 20__.

Auglýsing um gildistöku deiliskipulagsins var birt í B-deild Stjórnartíðinda þann ____ 20__.



**REYKHÓLAHREPPUR**
MAHÚTÍÐIÐ DA REYKHÓLUM

**LANDMÓTUN** • HAMRABORG 12 • 209 KÓPAVOGUR • SMÍÐ: 575 5300 • FAX: 554 5360 • NETFANG: landmotun@landmotun.is

VESTFJARÐARVEGUR (60)
TILLAGA AÐ DEILISKIPLAGI, ÞVERUN KJÁLKAFJARÐAR

DEILISKIPLAG - SKIPLAGSUPPDRATTUR	SKIPLAGSYPLÖG
	TEKNAÐRMO
	SAMÞYKKT
	KT.
KVARNI: 1:5.000	KÓPAVOGUR
VERKNR.	TEKNA NR.
4502-SA	DO01

dagr: 09.02.2012
BR.