

Aðalskipulag Reykísháhrepps, (tillaga að breytingu).

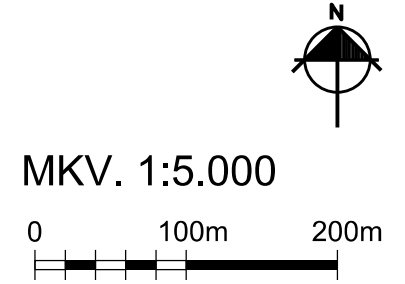
- SKÝRINGAR
- Vestfjarðavegur
 - Brú
 - Fylling
 - Skering
 - Námur
 - Svæði á náttúruminjasrá
 - Fríðlýst svæði
 - Fornleifar
 - Birkikjarr
 - Sveitarfélagsmörk
 - Deiliskipulagsmörk


Deiliskipulag þetta sem fengið hefur meðferð í samræmi við ákvæði 41. gr. skipulagslaga nr. 123/2010 var samþykkt í skipulags-, bygginga- og hafnaméfn þann ____ 20__ og í sveitarstjórn þann ____ 20__.


Tillagan var auglýst frá ____ 20__ með athugasemdafresti til ____ 20__.

Auglýsing um gildistöku deiliskipulagsins var birt í B-deild Stjórnartíðinda þann ____ 20__.

MINNKAÐUR UPPDRÁTTUR A2 > A3



**REYKÍHÓLAHREPPUR**
MAJÓRTRÓÐUR OG REYKÍHÓLUM

**LANDMÓTUN** • HAMRABORG 12 • 200 KÓPAVOGUR • Sími 575 5300 • Fax 554 5365 • [NETFANG: landmotun@landmotun.is](mailto:netfang@landmotun.is)

VESTFJARÐARVEGUR (60)
TILLAGA AÐ DEILISKIPULAGI, ÞVERUN KJÁLKAFJARÐAR

DEILISKIPULAG - SKIPULAGSUPPDRÁTTUR	SKIPULAGSYPLA ÖÖG TEKNAÐMÓ SAMÞYKKT KT.
KVARDH: 5.000 VERKNR. 4502-SA	KÓPAVOGUR TEKN. NR. DO01

dag: 06.06.2011
BR,