

Aðalskipulag Reykhólahrepps, (tillaga að breytingu)

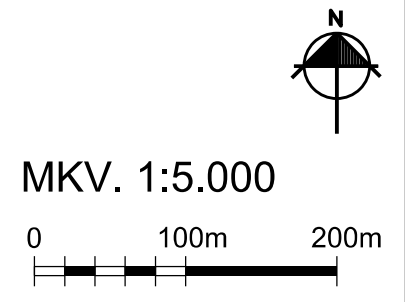
- SKÝRINGAR
- Vestfjarðavegur
 - Fylling
 - Skering
 - Áningastaður
 - Námur
 - Svæði á náttúruminjaskrá
 - Fríðlýst svæði
 - Fornleifar
 - Sveitarfélagsmörk
 - Deiliskipulagsmörk


Deiliskipulag þetta sem fengið hefur meðferð í samræmi við ákvæði 41. gr. skipulagslaga nr. 123/2010 var samþykkt í skipulags-, bygginga- og hafnarnefnd þann ____ 20__ og í sveitarstjórn þann ____ 20__.


Tillagan var auglýst frá ____ 20__ með athugasemdafresti til ____ 20__.

Auglýsing um gildistöku deiliskipulagsins var birt í B-deild Stjórnartíðinda þann ____ 20__.

MINNKAÐUR UPPDRÁTTUR A2 > A3



**REYKHÓLAHREPPUR**
MAHLETTUÐI 6A, REYKHÓLUM

**LANDMÓTUN**
HAMRABORG 12 • 200 KÓPAVOGUR • Sími: 575 5300 • Fax: 554 5365 • Netfang: landmotun@landmotun.is

VESTFJARÐARVEGUR (60)
TILLAGA AÐ DEILISKIPULAGI, LITLANES

DEILISKIPULAG - SKIPULAGSUPPDRÁTTUR	SKIPULAGSYPLA OG TEKNAÐMÓ SAMÞYKKT
KVARNI: 5.000 VERKNR. 4502-SA	KÓPAVOGUR TEKNI, NR. DO03