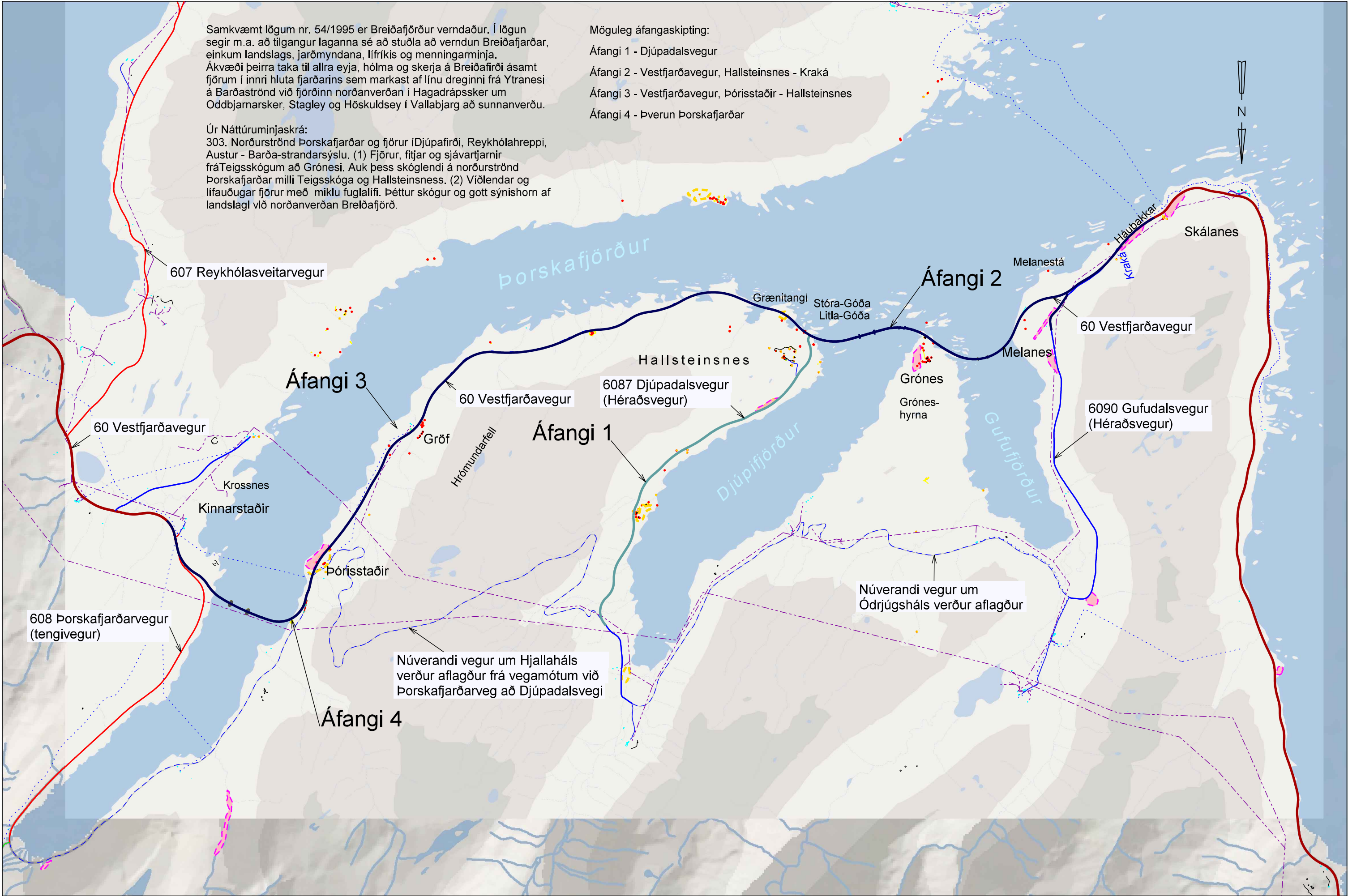


Samkvæmt lögum nr. 54/1995 er Breiðafjörður verndaður. Í lögum segir m.a. að tilgangur laganna sé að stuðla að verndun Breiðafjarðar, einkum landslags, jarðmyndana, lífríkis og menningarminja. Ákvæði þeirra taka til allra eyja, hólma og skerja á Breiðafirði ásamt fjörum í innri hluta fjarðarins sem markast af línu dreginni frá Ytranesi á Barðaströnd við fjörðinn norðanverðan í Hagadrápssker um Oddbjarnarsker, Stagley og Höskuldsey í Vallabjarg að sunnanverðu.

Úr Náttúruminjaskrá:
303. Norðurströnd Þorskaðfjarðar og fjörur í Djúpaðfirði, Reykhólahreppi, Austur - Barða-strandarsýslu. (1) Fjörur, fitjar og sjávartjarnir frá Teigsskógum að Grónesi. Auk þess skóglendi á norðurströnd Þorskaðfjarðar milli Teigsskóga og Hallsteinsness. (2) Viðlendur og lífauðugar fjörur með miklu fuglalífi. Þéttur skógur og gott sýnishorn af landslagi við norðanverðan Breiðafjörð.

- Möguleg áfangaskipting:
- Áfangi 1 - Djúpaðalsvegur
 - Áfangi 2 - Vestfjarðavegur, Hallsteinsnes - Kraká
 - Áfangi 3 - Vestfjarðavegur, Þórisstaðir - Hallsteinsnes
 - Áfangi 4 - Þverun Þorskaðfjarðar



S:\Mannvirki\60-Vestfjarðavegur\60-25_28_Gufudalsveit\04_Verhönnun\Tekningar\60-25_28-ver_2019_08_Skýringarupprættir_tekningu.dgn

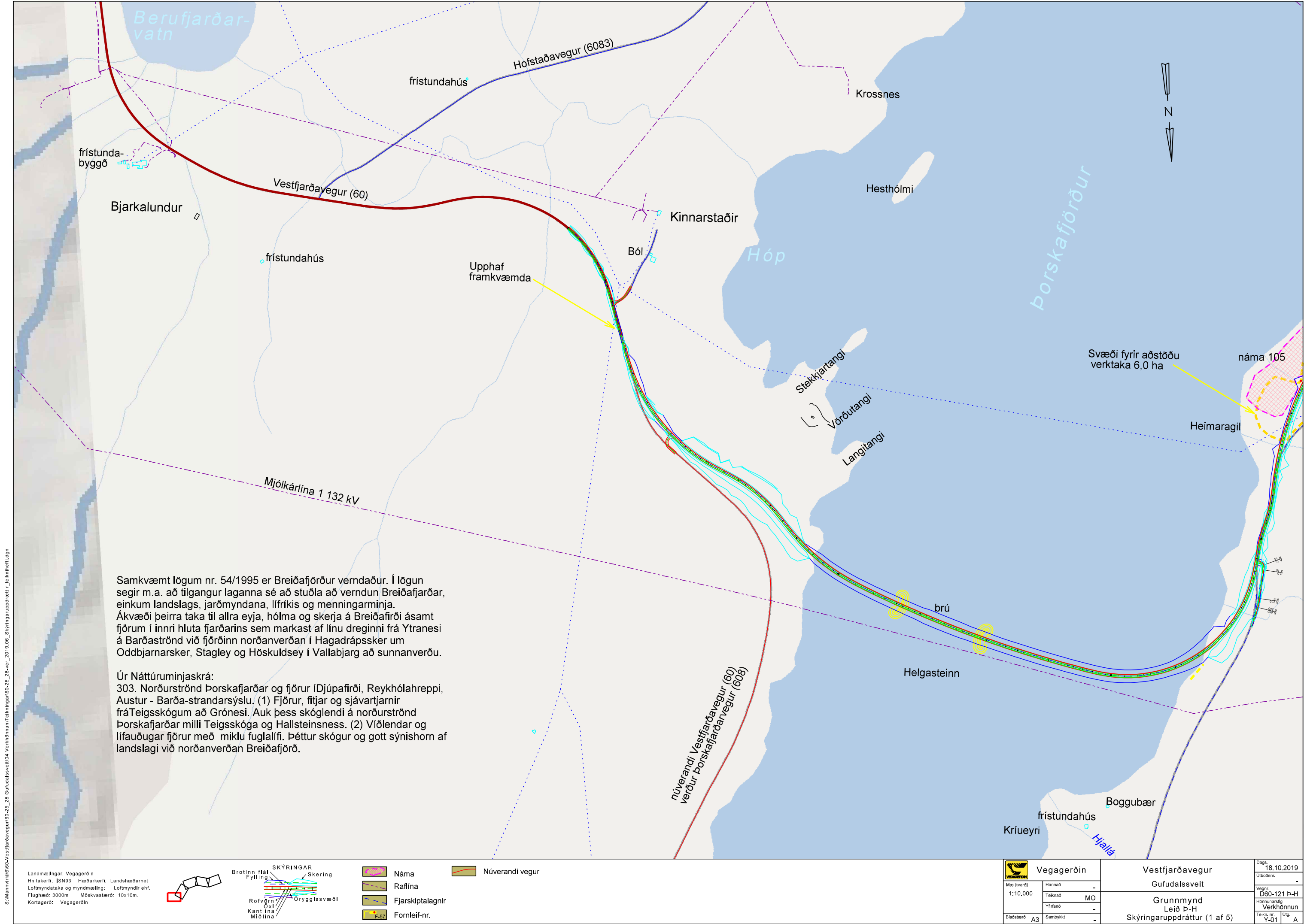
Landmælingar: Vegagerðin
Hnitakerfi: ISN93 Hæðarkerfi: Landshæðarnet
Loftmyndataka og myndmæling: Loftmyndir ehf.
Flughæð: 3000m Mörskvastærð: 10x10m.
Kortagerð: Vegagerðin

Náma
Raflína
Fjarskiptalagnir
Fornleif-nr.

Núverandi vegur

Mælikvarði	Hannað	-
1:50,000	Teknað	MO
	Yfirlitað	-
Bláðstærð	Samþykkt	-

Vegagerðin		Vestfjarðavegur	Dags: 18.10.2019
		Gufudalsssveit	Útböðnr.: -
		Yfirlitsmynd	Vegnr: D60-121 Þ-H
		Leið Þ-H	Hönnunarslg Verkhönnun
		Skýringarupprættur	Tekn. nr.: B-01 Útg. A

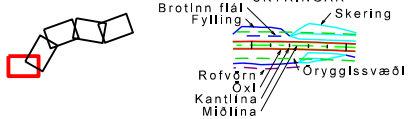


Samkvæmt lögum nr. 54/1995 er Breiðafjörður verndaður. Í lögum segir m.a. að tilgangur laganna sé að stuðla að verndun Breiðafjarðar, einkum landslags, jarðmyndana, lífríkis og menningarminja. Ákvæði þeirra taka til allra eyja, hólma og skerja á Breiðafirði ásamt fjörum í innri hluta fjarðarins sem markast af línu dreginni frá Ytranesi á Barðaströnd við fjörðinn norðanverðan í Hagadrápssker um Oddbjarnarsker, Stagley og Höskuldsey í Vallabjarg að sunnanverðu.

Úr Náttúrumínjaskrá:
303. Norðurströnd Þorskaafjarðar og fjörur í Djúpafríði, Reykhólahreppi, Austur - Barða-strandarsýslu. (1) Fjörur, fitjar og sjávartjarnir frá Teigsskógum að Grónesi. Auk þess skóglendi á norðurströnd Þorskaafjarðar milli Teigsskóga og Hallsteinsness. (2) Viðlendar og lífauðugar fjörur með miklu fuglalífi. Þéttur skógur og gott sýnishorn af landslagi við norðanverðan Breiðafjörð.

S:\Mannvirki\60-Vestfjarðavegur\60-25_28_Guldata\svell\04_Verhönnun\Teikningar\60-25_28-ver_2019_08_Skýringarupprættir_tekinhefti.dgn

Landmælingar: Vegagerðin
Hnitakerfi: ISN93 Hæðakerfi: Landshæðarnet
Loftmyndataka og myndmæling: Loftmyndir ehf.
Flughæð: 3000m Móskaustærð: 10x10m.
Kortagerð: Vegagerðin

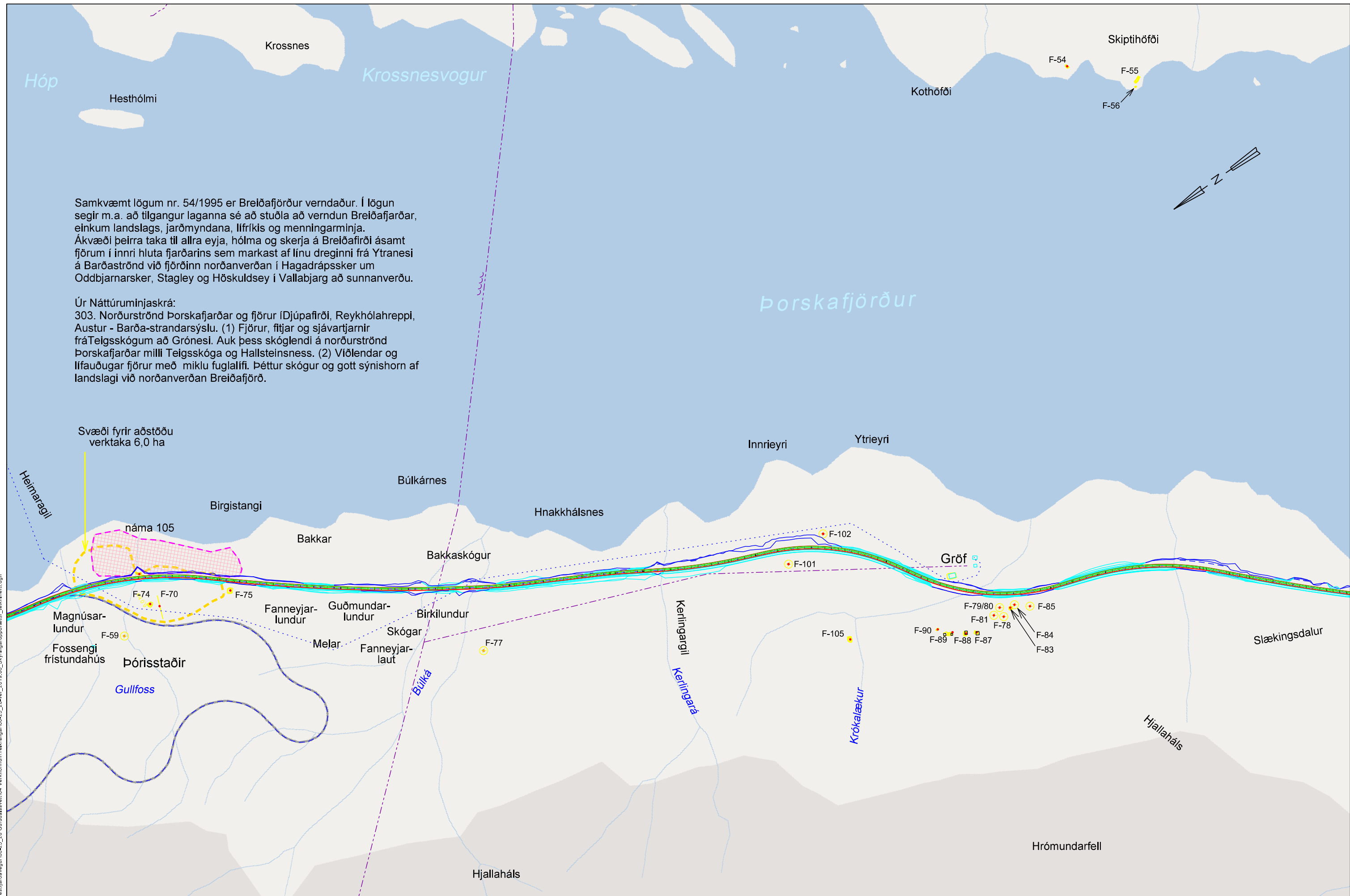


- Náma
- Raflína
- Fjarskiptalagnir
- Fornleif-nr.
- Núverandi vegur

Vegagerðin		Vestfjarðavegur		Dags. 18.10.2019	
Mælikvarði 1:10.000		Gufudalssveit		Útböðsnr. -	
Bláðæturð A3	Hannað	-		Vegnr. D60-121 Þ-H	
	Teiknað	MO		Hönnunarslg Verkhönnun	
	Vitríðað	-		Teikn. nr. Y-01	
Samþykkt		-		Útg. A	
		Grunnmynd Lejó Þ-H		Skýringarupprættur (1 af 5)	

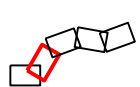
Úr NáttúrumInjaskrá:
303. Norðurströnd Þorskafljarðar og fjörur íDjúpafirði, Reykhólahreppi, Austur - Barða-strandarsýslu. (1) Fjörur, fltjar og sjávartarnir fráTeigsskógum að Grónesi. Auk þess skóglendi á norðurströnd Þorskafljarðar milli Teigsskóga og Hallsteinsness. (2) Viðlendar og lífaudugar fjörur með miklu fuglalífi. Þéttur skógur og gott sýnishorn af landslagi við norðanverðan Breiðafjörð.





Svæði fyrir aðstöðu
verktaka 6,0 ha



S:\Mannvirkni\6\60-Vestfirðavegur\60-25_28 Gufudalssveit\04 Verkhönnun\Teikningar\60-25_28-ver_2019.06_Skýringarupprættir_teiknihefti.dgn

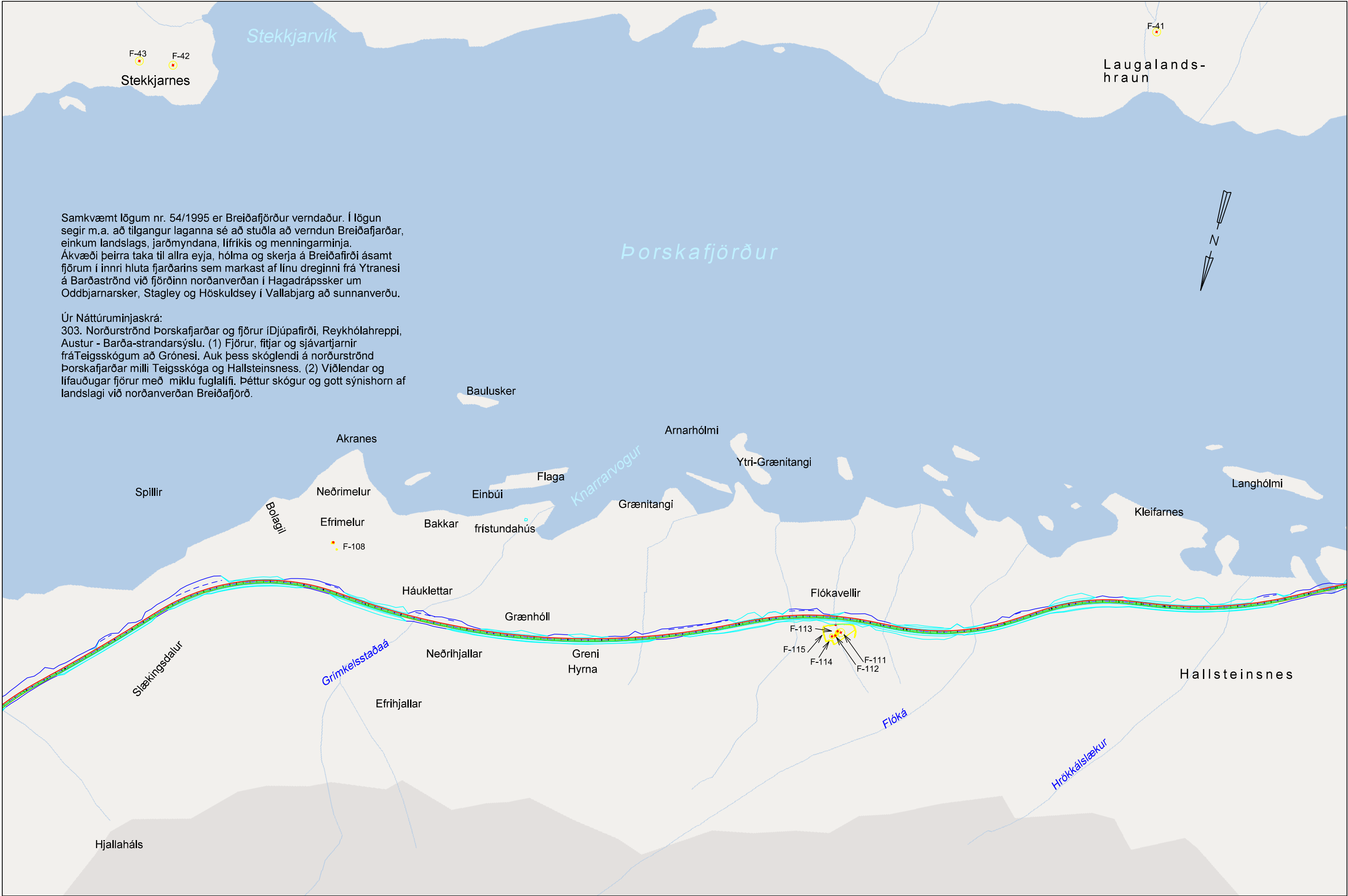
Landmælingar: Vegagerðin
Hnitakerfi: ISN93 Hæðarkerfi: Landshæðarnet
Loftmyndataka og myndmæling: Loftmyndir ehf.
Flughæð: 3000m Mískvastærð: 10x10m.
Kortagerð: Vegagerðin



	Náma
	Raflína
	Fjarskiptalagnir
	Fornleif-nr.

 Núverandi vegur

		Vegagerðin		Vestfjarðavegur		Dags. 18.10.2019	
Mælikvarði 1:10.000		Hannað - Teknað MO Yfirfarið - Bláðstærð A3 Samþykkt		Gufudalssveit Grunnmynd Leið þ-H Skýringaruppræðing (2 af 5)		Útböðsnr. - D60-121 Þ-H Hönnunarstig Verkhönnun Tekni nr. 12 Útg. A	



Samkvæmt lögum nr. 54/1995 er Breiðafjörður verndaður. Í lögum segir m.a. að tilgangur laganna sé að stuðla að verndun Breiðafjarðar, einkum landslags, jarðmyndana, lífríkis og menningarminja. Ákvæði þeirra taka til allra eyja, hólma og skerja á Breiðafirði ásamt fjörum í innri hluta fjarðarins sem markast af línu dreginni frá Ytranesi á Barðaströnd við fjörðinn norðanverðan í Hagadrápssker um Oddbjarnarsker, Stagley og Höskuldsey í Vallabjarg að sunnanverðu.

Úr Náttúruminjaskrá:
303. Norðurströnd Þorskaðfjarðar og fjörur í Djúpafríði, Reykhólahreppi, Austur - Barða-strandarsýslu. (1) Fjörur, fitjar og sjávartjarnir frá Teigsskógum að Grónesi. Auk þess skóglendi á norðurströnd Þorskaðfjarðar milli Teigsskóga og Hallsteinsness. (2) Viðlendar og lífauðugar fjörur með miklu fuglalífi. Þéttur skógur og gott sýnishorn af landslagi við norðanverðan Breiðafjörð.

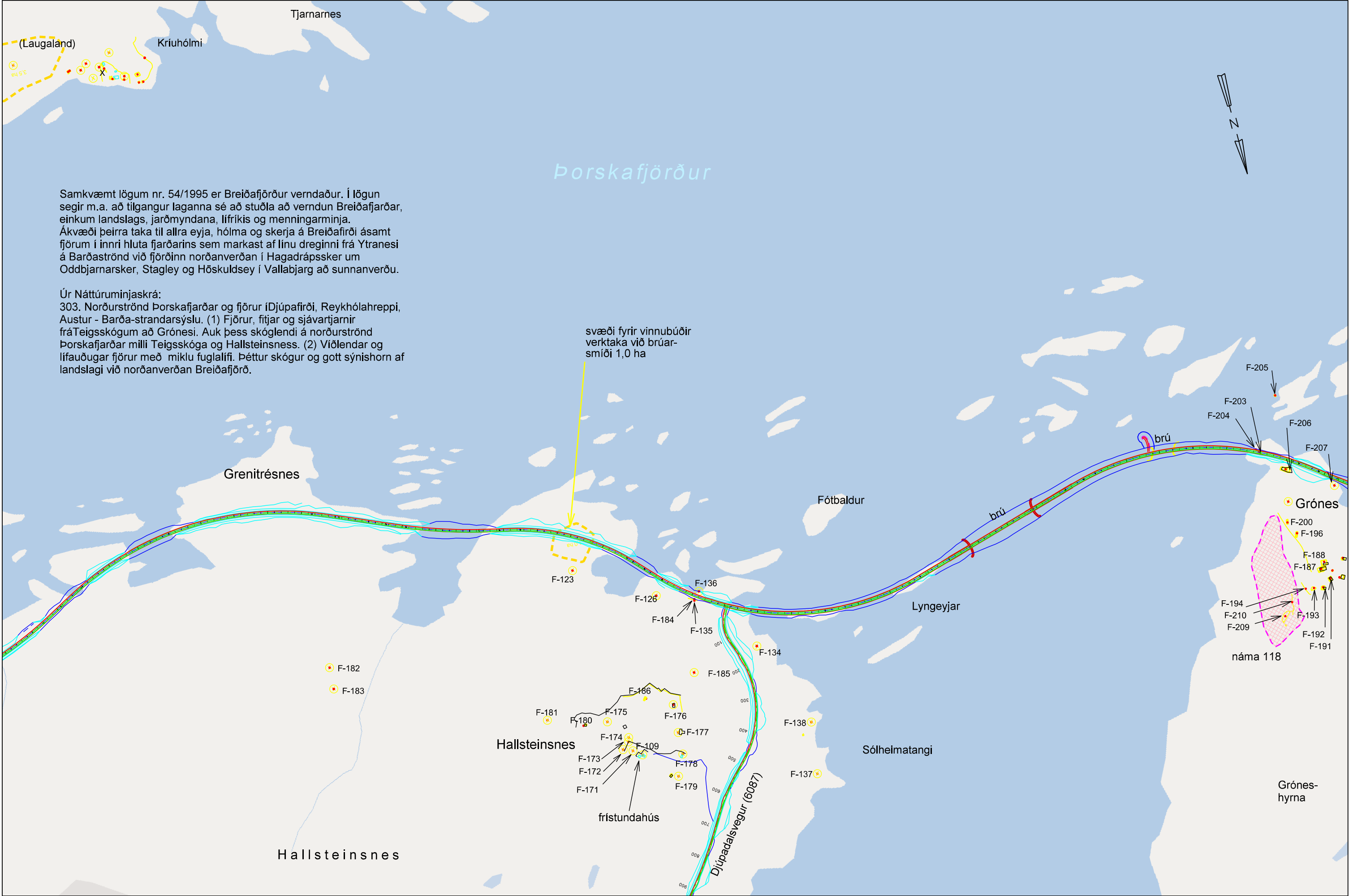
S:\Mannvirki\060-Vestfjarðavegur\060-25_28-Gufudalssveit\04_Verhönnun\Tekningar\060-25_28-ver_2019_08_Skýringarupprættir_tekningu.dgn

Landmælingar: Vegagerðin
Hnitakerfi: ISN93 Hæðarkerfi: Landshæðarnet
Loftmyndataka og myndmæling: Loftmyndir ehf.
Flughæð: 3000m Móskaðstærð: 10x10m.
Kortagerð: Vegagerðin

SKÝRINGAR
Brotinn flái
Fylling
Rofvörn
Öxi
Kantlína
Míllína
Skerling
Öryggissvæði

	Náma		Núverandi vegur
	Raflína		
	Fjarskiptalagnir		
	Fornleif-nr.		

 Mælikvarði 1:10.000 Bláðstærð A3	Vegagerðin		Hannað -		Dags: 18.10.2019	
	Tekinad MO		Útbodsnr. -		Vegnr. D60-121 Þ-H Hönnunarslg Verkhönnun Tekn. nr. Y-03 Úlg. A	
	Yfirland -					
	Samþykkt -					
Vestfjarðavegur Gufudalssveit						
Grunnmynd Leið Þ-H Skýringarupprættur (3 af 5)						



Samkvæmt lögum nr. 54/1995 er Breiðafjörður verndaður. Í lögum segir m.a. að tilgangur laganna sé að stuðla að verndun Breiðafjarðar, einkum landslags, jarðmyndana, lífríkis og menningarminja. Ákvæði þeirra taka til allra eyja, hólma og skerja á Breiðafirði ásamt fjörum í innri hluta fjarðarins sem markast af línu dreginni frá Ytranesi á Barðaströnd við fjörðinn norðanverðan í Hagadrápssker um Oddbjarnarsker, Stagley og Höskuldsey í Vallabjarg að sunnanverðu.

Úr Náttúruminjaskrá:
303. Norðurströnd Þorskafjarðar og fjörur í Djúpafirði, Reykhólahreppi, Austur - Barða-strandarsýslu. (1) Fjörur, fitjar og sjávartjarnir frá Teigsskógum að Grónesi. Auk þess skóglendi á norðurströnd Þorskafjarðar milli Teigsskóga og Hallsteinsness. (2) Viðlendar og lífauðugar fjörur með miklu fuglalífi. Þéttur skógur og gott sýnishorn af landslagi við norðanverðan Breiðafjörð.

svæði fyrir vinnubúðir
verktaka við brúar-
smíði 1,0 ha

S:\Mannvirki\060-Vestfjarðavegur\060-25_28_Gufudalssveit\04_Verhönnun\Tekningar\060-25_28-ver_2019_08_Skýringarupprættir_tekningu.dgn

Landmælingar: Vegagerðin
Hnitakerfi: ISN93 Hæðarkerfi: Landshæðarnet
Loftmyndataka og myndmæling: Loftmyndir ehf.
Flughæð: 3000m Mæskvastærð: 10x10m.
Kortagerð: Vegagerðin

SKÝRINGAR

Brotinn flái
Fylling
Rofvörðun
Kantilína
Miðlína

Öryggissvæði

Náma

Raflína

Fjarskiptalagnir

Fornleif-nr.

Núverandi vegur

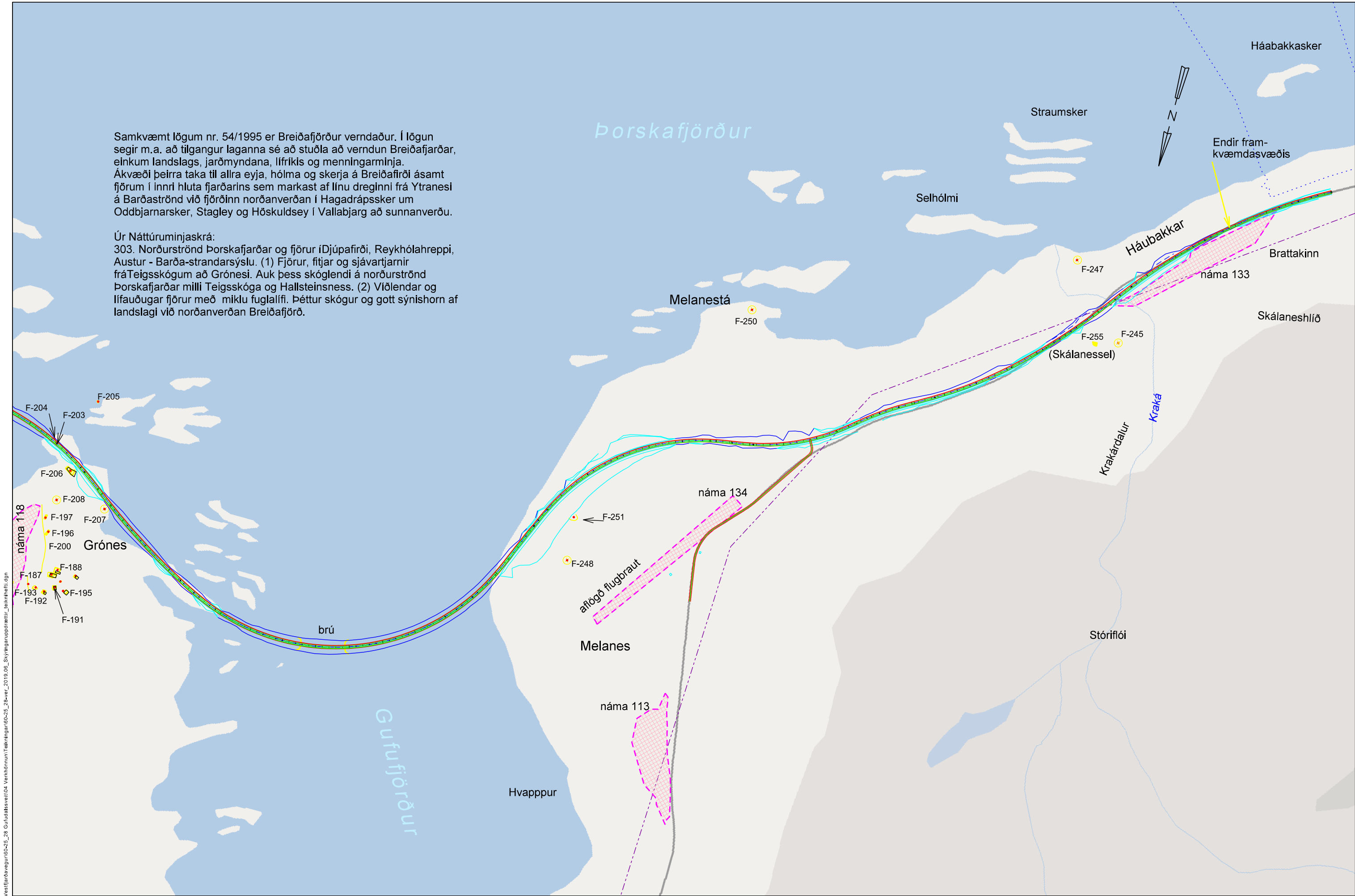
Mælikvarði 1:10.000	Hannað	-
	Teknað	MO
	Vitranað	-
	Samþykkt	-

Vestfjarðavegur	
Gufudalssveit	
Grunnmynd	
Leið Þ-H	
Skýringarupprættur (4 af 5)	

Dags.	18.10.2019
Útbjóðnir.	-
Vagnr.	D60-121 Þ-H
Hönnunarslg	Verkhönnun
Tekn. nr.	Y-04
Útg.	A

Samkvæmt lögum nr. 54/1995 er Breiðafjörður verndaður. Í lögum segir m.a. að tilgangur laganna sé að stuðla að verndun Breiðafjarðar, einkum landslags, jarðmyndana, lífríkis og menningarminja. Ákvæði þeirra taka til allra eyja, hólma og skerja á Breiðafirði ásamt fjörum í innri hluta fjarðarins sem markast af línu dreginni frá Ytranesi á Barðaströnd við fjörðinn norðanverðan í Hagadrápssker um Oddbjarnarsker, Stagley og Höskuldsey í Vallabjarg að sunnanverðu.

Úr Náttúruminjaskrá:
303. Norðurströnd Þorskaftarðar og fjörur í Djúpafríði, Reykhólahreppi, Austur - Barða-strandarsýslu. (1) Fjörur, fitjar og sjávartjarnir frá Teigsskógum að Grónesi. Auk þess skóglendi á norðurströnd Þorskaftarðar milli Teigsskóga og Hallsteinsness. (2) Viðlendar og lífauðugar fjörur með miklu fuglalífi. Þéttur skógur og gott sýnishorn af landslagi við norðanverðan Breiðafjörð.



S:\Mannvirki\060-Vestfjarðavegur\060-25_28 Gufudalssveit\04 Verkhönnun\Tekningar\060-25_28-ver_2019_08_Skýringarupprættir_tekniheiti.dgn

Landmælingar: Vegagerðin
Hnitakerfi: ISN93 Hæðarkerfi: Landshæðarnet
Loftmyndataka og myndmæling: Loftmyndir ehf.
Flughæð: 3000m Mískvastærð: 10x10m.
Kortagerð: Vegagerðin

SKÝRINGAR

Brotinn flái

Fylling

Rofvörn

Öxi

Kantlína

Míllína

SKÝRINGAR

Skerling

Öryggissvæði

Náma

Raflína

Fjarskiptalagnir

Fornleif-nr.

Núverandi vegur

Vegagerðin

Mælikvarði
1:10.000

Bláðstærð
A3

Hannað
-

Teknað
MO

Vitranað
-

Samþykkt
-

Vestfjarðavegur

Gufudalssveit

Grunnmynd
Leið Þ-H

Skýringarupprættur (5 af 5)

Dags.
18.10.2019

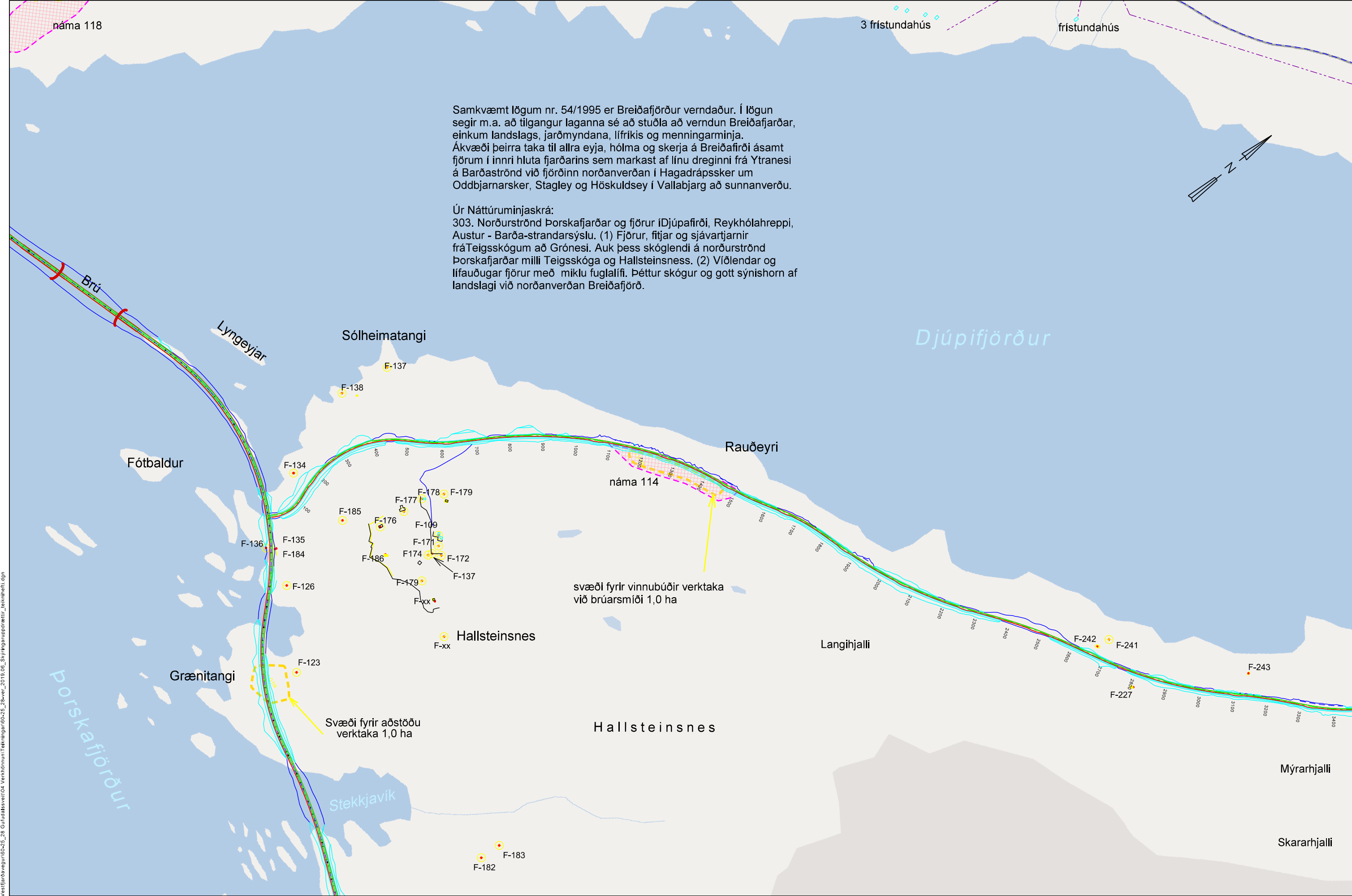
Útböðnr.
-

Vegnr.
D60-121 Þ-H

Hönnunarstigi
Verkhönnun

Tekn. nr.
Y-05

Útg.
A

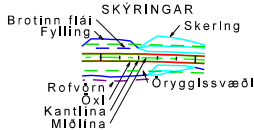


S:\Mannvirki\060-Vestfjarðavegur\060-25_28-ver_2019_08_Skýringaruppráttir_telinhætti.dgn

Samkvæmt lögum nr. 54/1995 er Breiðafjörður verndaður. Í lögum segir m.a. að tilgangur laganna sé að stuðla að verndun Breiðafjarðar, einkum landslags, jarðmyndana, lífríkis og menningarminja. Ákvæði þeirra taka til allra eyja, hólma og skerja á Breiðafirði ásamt fjörum í innri hluta fjarðarins sem markast af línu dreginni frá Ytranesi á Barðaströnd við fjörðinn norðanverðan í Hagadrápssker um Oddbjarnarsker, Stagley og Höskuldsey í Vallabjarg að sunnanverðu.

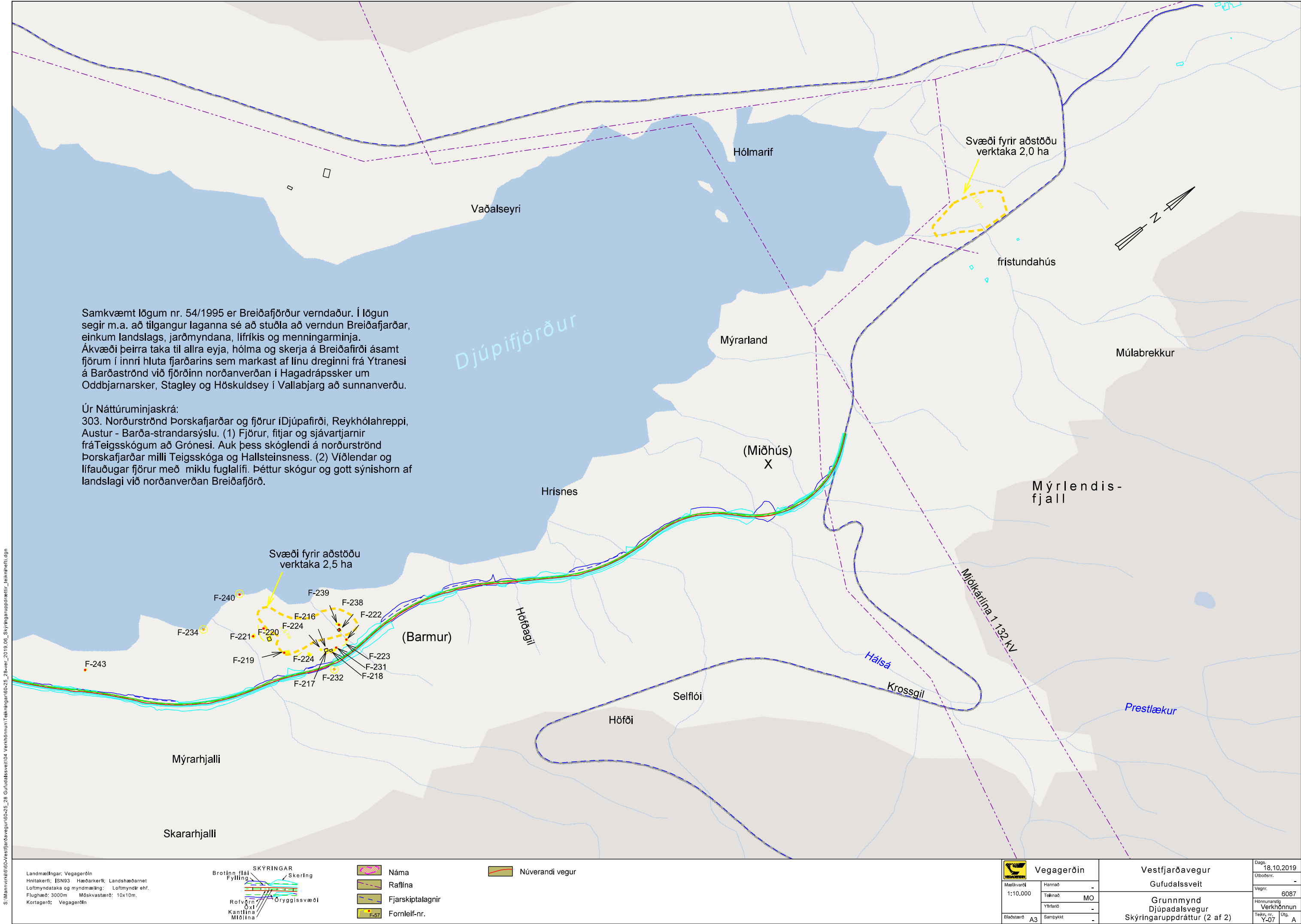
Úr Náttúruminjaskrá:
303. Norðurströnd Þorskaufjarðar og fjörur í Djúpafríði, Reykhólahreppi, Austur - Barða-strandarsýslu. (1) Fjörur, fitjar og sjávartjarnir frá Teigsskógum að Grónesi. Auk þess skóglendi á norðurströnd Þorskaufjarðar milli Teigsskóga og Hallsteinsness. (2) Víðlendur og lífauðugar fjörur með miklu fuglalífi. Þéttur skógur og gott sýnishorn af landslagi við norðanverðan Breiðafjörð.

Landmælingar: Vegagerðin
Hnitakerfi: ISN93 Hæðakerfi: Landshæðarnet
Loftmyndataka og myndmæling: Loftmyndir ehf.
Flughæð: 3000m Mæðskvæðir: 10x10m.
Kortagerð: Vegagerðin



- Náma
- Raflína
- Fjarskiptalagnir
- Fornleif-nr.
- Núverandi vegur

Vegagerðin		Vestfjarðavegur		Dags. 18.10.2019	
Mælikvarði 1:10.000		Gufudalssveit		Útbjóðnir: -	
Bláðstærð A3		Grunnmynd Djúpadalsvegur Skýringaruppráttur (1 af 2)		Vegnr. 6087	
				Hönnunarskipt Verkhönnun	
				Telkn. nr. Y-06	
				Útg. A	



Samkvæmt lögum nr. 54/1995 er Breiðafjörður verndaður. Í lögum segir m.a. að tilgangur laganna sé að stuðla að verndun Breiðafjarðar, einkum landslags, jarðmyndana, lífríkis og menningarminja. Ákvæði þeirra taka til allra eyja, hólma og skerja á Breiðafirði ásamt fjörum í innri hluta fjarðarins sem markast af línu dreginni frá Ytranesi á Barðaströnd við fjörðinn norðanverðan í Hagadrápssker um Oddbjarnarsker, Stagley og Höskuldsey í Vallabjarg að sunnanverðu.

Úr Náttúrumínjaskrá:
303. Norðurströnd Þorskaðfjarðar og fjörur í Djúpafríði, Reykhólahreppi, Austur - Barða-strandarsýslu. (1) Fjörur, fitjar og sjávartjarnir frá Teigsskógum að Grónesi. Auk þess skóglendi á norðurströnd Þorskaðfjarðar milli Teigsskóga og Hallsteinsness. (2) Víðlendar og lífauðugar fjörur með miklu fuglalífi. Þéttur skógur og gott sýnishorn af landslagi við norðanverðan Breiðafjörð.

Svæði fyrir aðstöðu
verktaka 2,5 ha

Svæði fyrir aðstöðu
verktaka 2,0 ha

frístundahús

Múlubrekkur

Mýrlendis-
fjall

Mjókarlína 1 132 kV

Hálsá

Krossgill

Prestlækur

Selfói

Höfói

Hólfagil

(Barmur)

(Miðhús)
X

Mýrarland

Hólmarif

Vaðalseyri

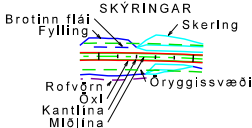
Djúpifjörður

Hrísnes

Mýrarhjalli

Skararhjalli

Landmælingar: Vegagerðin
Hnitakerfi: ISN93 Hæðarkerfi: Landshæðarnet
Loftmyndataka og myndmæling: Loftmyndir ehf.
Flughæð: 3000m Mökkvasterð: 10x10m.
Kortagerð: Vegagerðin



- Náma
- Raflína
- Fjarskiptalagnir
- Fornleif-nr.

Núverandi vegur

	Vegagerðin		Vestfjarðavegur		Dags: 18.10.2019	
	1:10,000		Gufudalssveit		Útbodsnr.: -	
	Bláðstærð A3		Grunnmynd Djúpadalsvegur		Vegnr.: 6087	
	Samþykkt -		Skýringaruppráttur (2 af 2)		Hönnunarskið Verkhönnun Teikn. nr.: Y-07 Útg. A	